





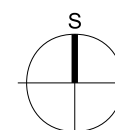
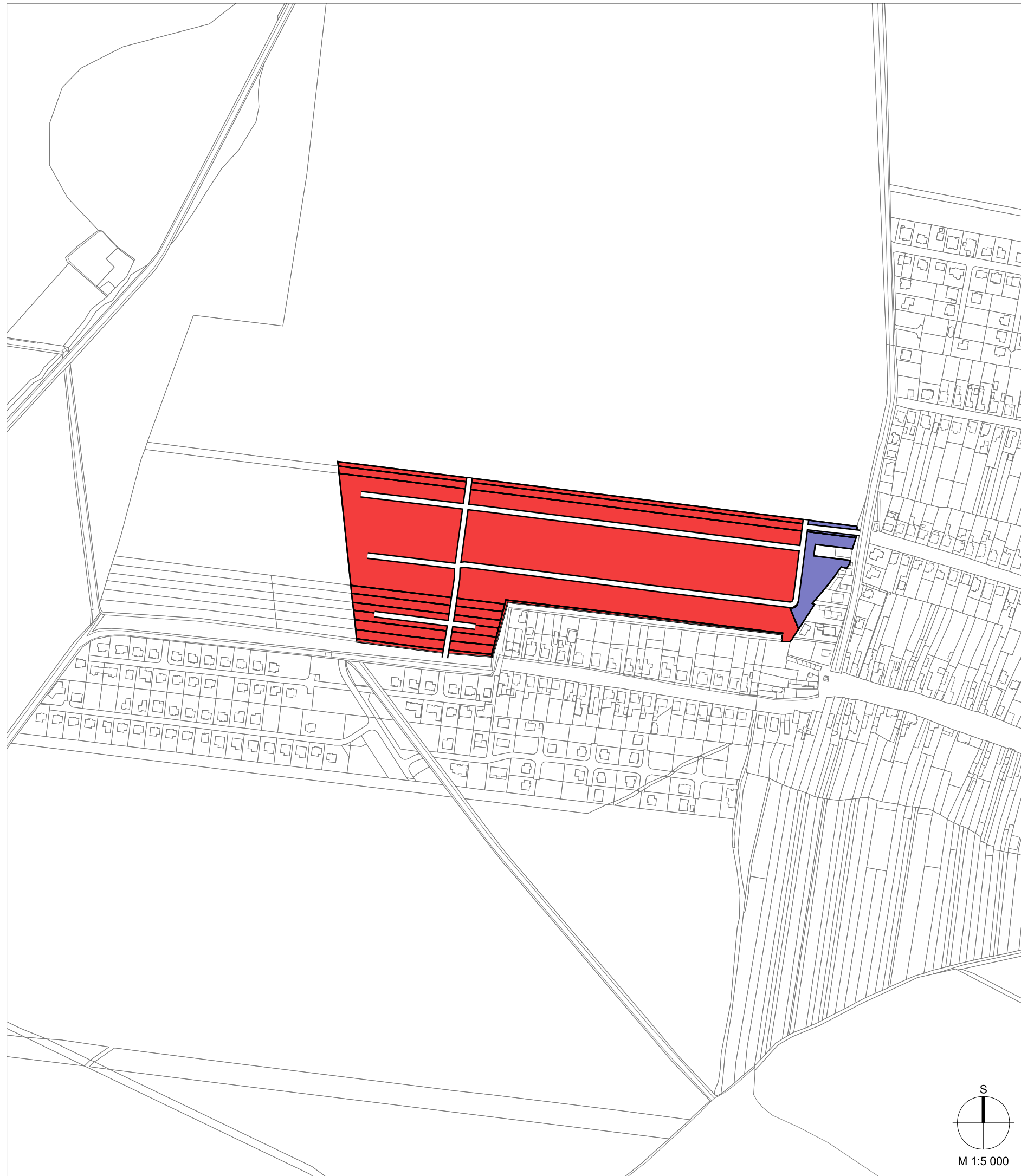
ÚPN OBCE CHORVÁTSKY GROB

ZMENY A DOPLNKY č. 14

LEGENDA

-  plochy malopodlažnej bytovej zástavby
-  plochy občianskej vybavenosti

-  vedľajšia komunikačná sieť



M 1:5 000

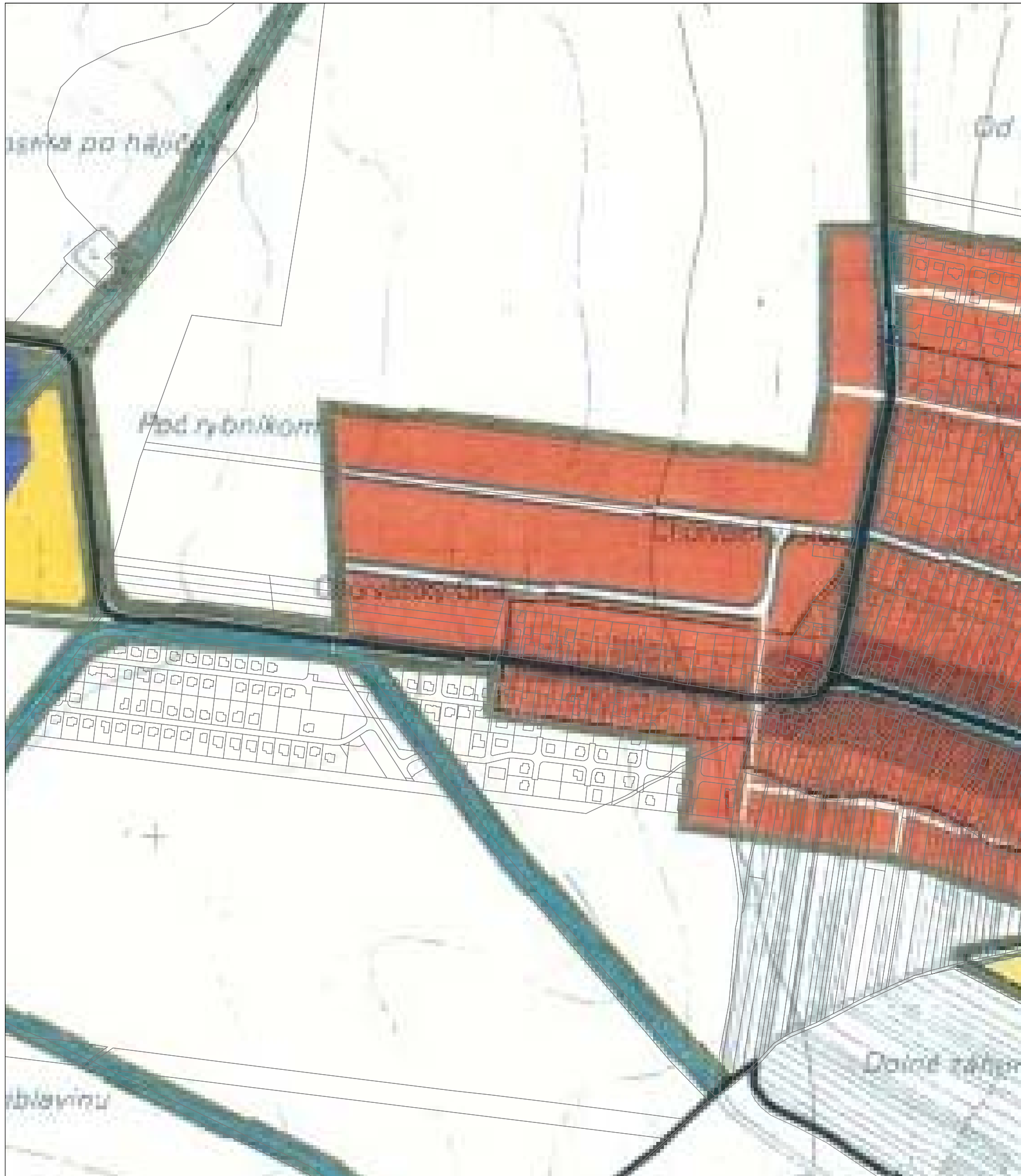
Výkres:

KOMPLEXNÝ URBANISTICKÝ NÁVRH

Obstarávateľ: Obec Chorvátsky Grob, Námestie Josipa Andriča 17, 900 25 Chorvátsky Grob

Spracovateľ: AUREX, spol. s r.o., Ľubľanská 1, 831 02 Bratislava

Autori: Ing. arch. Michal Chudík, PhD., Ing. arch. Lenka Stankovská



ÚPN OBCE CHORVÁTSKY GROB

LEGENDA

	hranica katastrálneho územia
	hranica zastavaného územia k 1.1.19990
	hranica NPR ŠÚR
	ochranné pásmo NPR
	plochy malopodlažnej bytovej zástavby
	plochy polyfunkčnej zástavby
	plochy občianskej vybavenosti
	rezervné plochy malopodlažnej bytovej zástavby
	plochy športu
	plochy športovo-rekreačných areálov
	plochy podnikateľských aktivít
	plochy výroby a skladov
	plochy živočíšnej výroby
	plochy zariadení technickej infraštruktúry
	plochy lesa
	plochy verejnej parkovej, líniovej a ochrannej zelene
	plochy úžitkovej zelene
	plochy krajinskej izolačnej zelene
	plochy cintorínov
	vodné toky a plochy
	melioračné kanály
	diaľnica D1
	hlavná komunikačná sieť
	vedľajšia komunikačná sieť
	účelové komunikácie
	plochy poľnohospodárskej pôdy

Výkres:

KOMPLEXNÝ URBANISTICKÝ NÁVRH

Obstarávateľ: Obec Chorvátsky Grob, Námestie Josipa Andriča 17, 900 25 Chorvátsky Grob

Spracovateľ: FORM-A ateliér pre projektovú a koordinačno-poradenskú činnosť v oblasti územného plánovania, urbanizmu a architektúry a designu

Autori: Ing. arch. P. Gašparovič, Ing. T. Okšová, Ing. arch. P. Vaškovič