

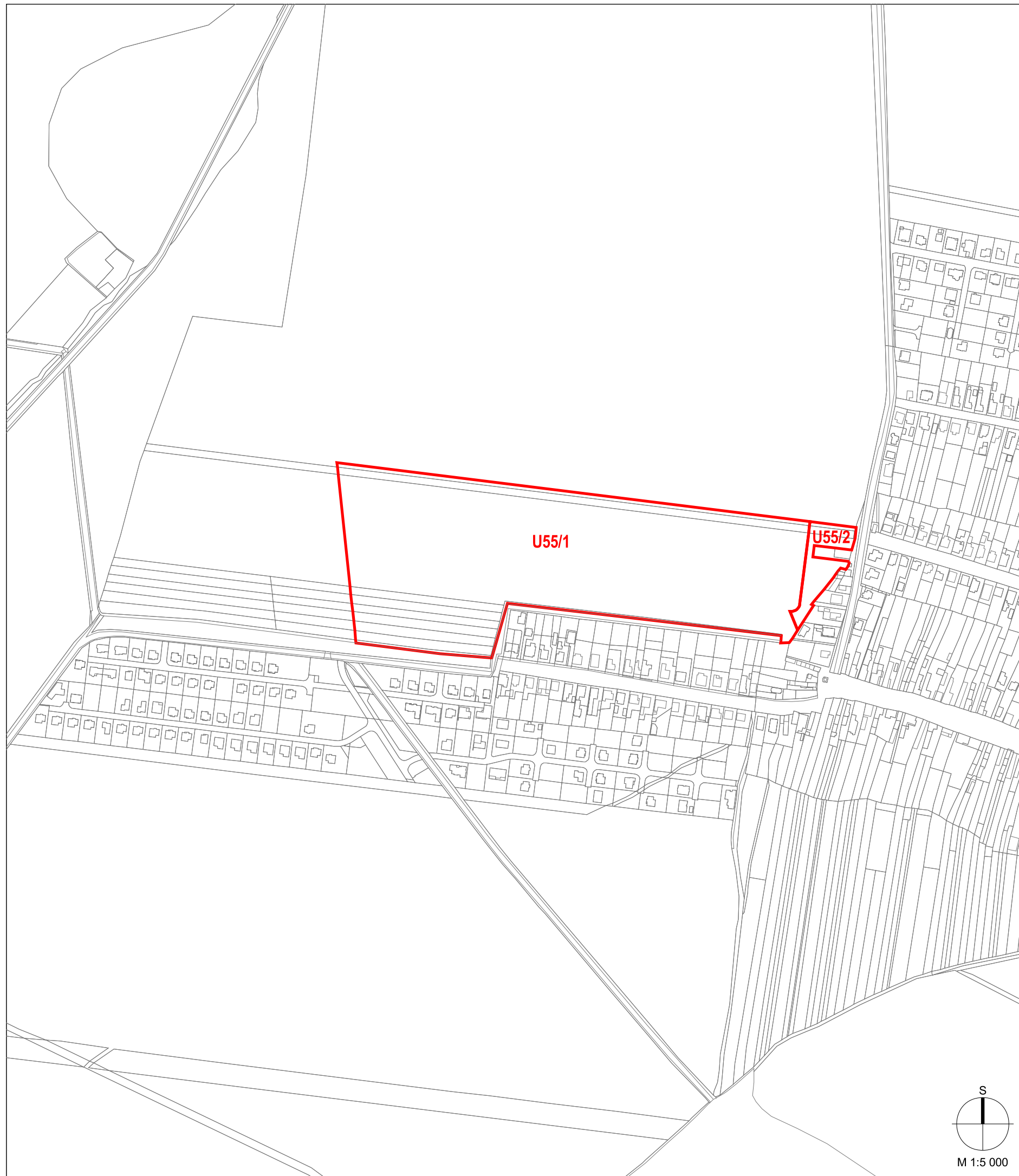


# ÚPN OBCE CHORVÁTSKY GROB

## ZMENY A DOPLNKY č. 14

### LEGENDA

 hranica regulačnej zóny



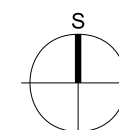
Výkres:

## VYMEDZENIE REGULAČNÝCH ZÓN

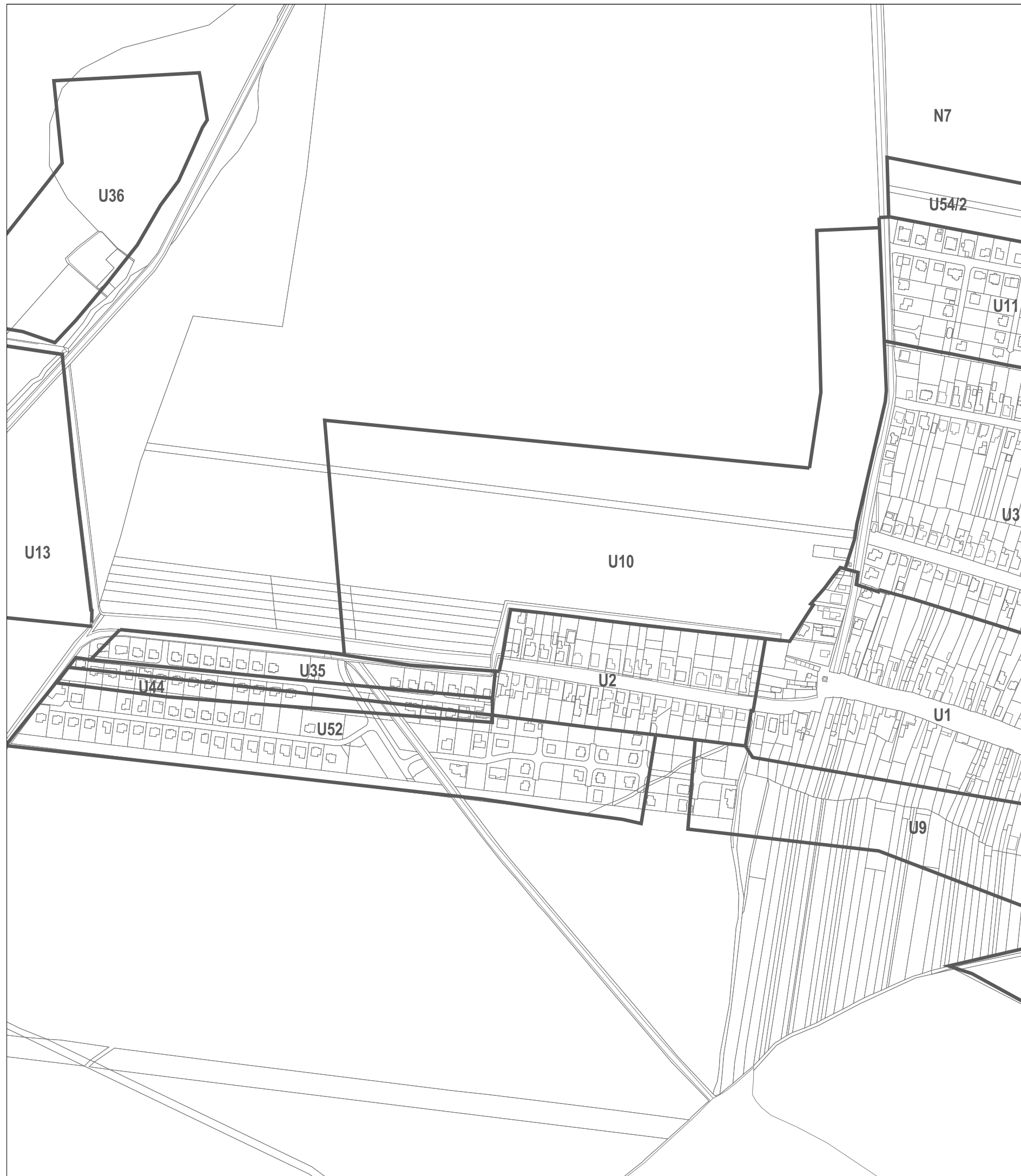
Obstarávateľ: Obec Chorvátsky Grob, Námestie Josipa Andriča 17, 900 25 Chorvátsky Grob

Spracovateľ: AUREX, spol. s r.o., Ľubľanská 1, 831 02 Bratislava

Autori: Ing. arch. Michal Chudík, PhD., Ing. arch. Lenka Stankovská



M 1:5 000



# ÚPN OBCE CHORVÁTSKY GROB

**v znení zmien a doplnkov**

## LEGENDA

 hranica regulačnej zóny

Výkres:

## VYMEDZENIE REGULAČNÝCH ZÓN

Obstarávateľ: Obec Chorvátsky Grob, Námestie Josipa Andriča 17, 900 25 Chorvátsky Grob

Spracovateľ: FORM-A ateliér pre projektovú a koordinačno-poradenskú činnosť v oblasti územného plánovania, urbanizmu a architektúry a designu

Autori: Ing. arch. P. Gašparovič, Ing. T. Okšová, Ing. arch. P. Vaškovič