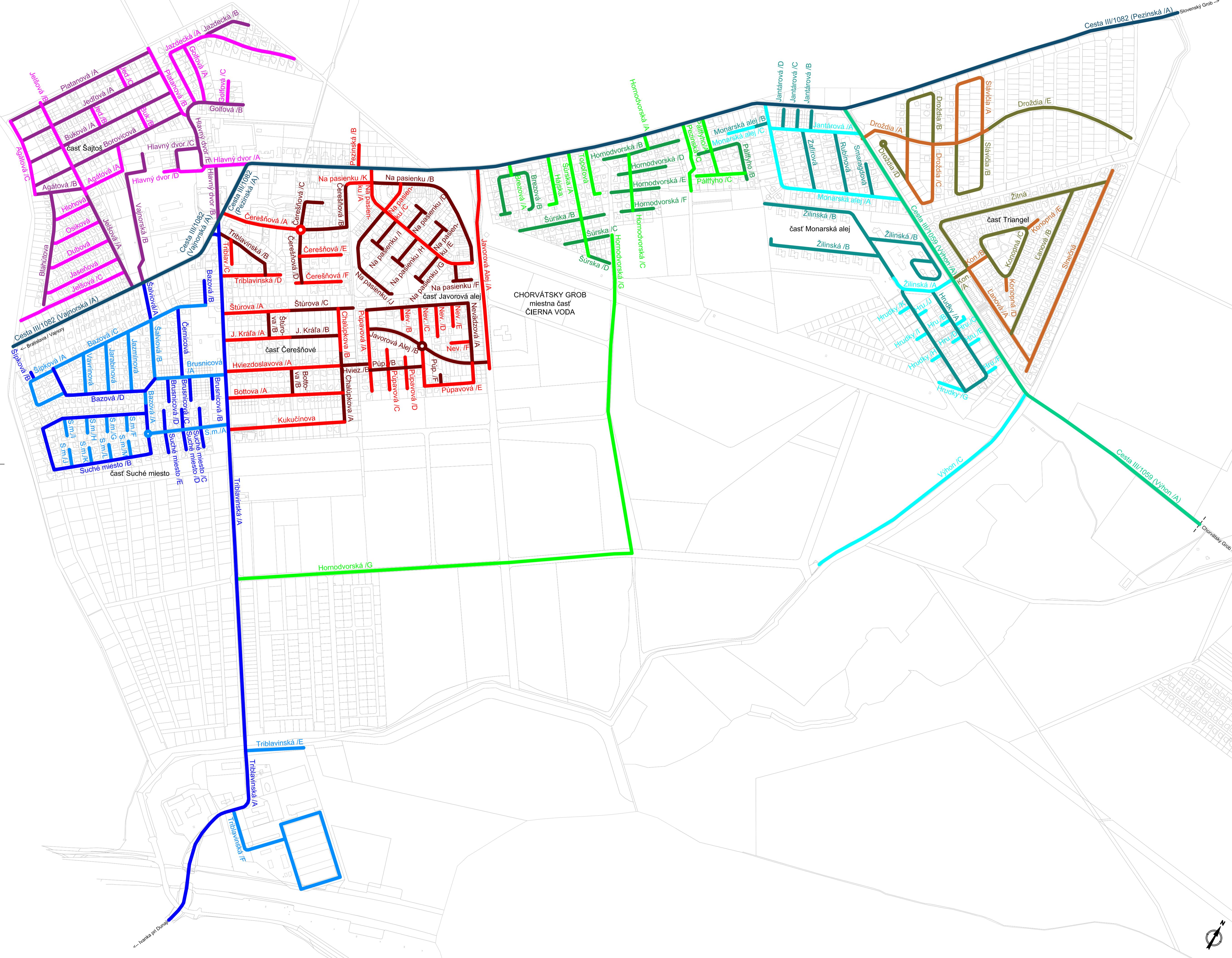
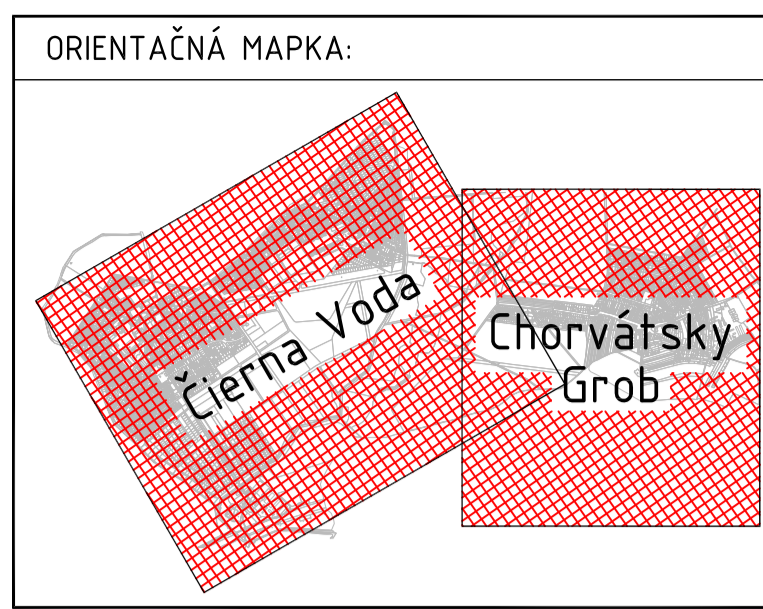
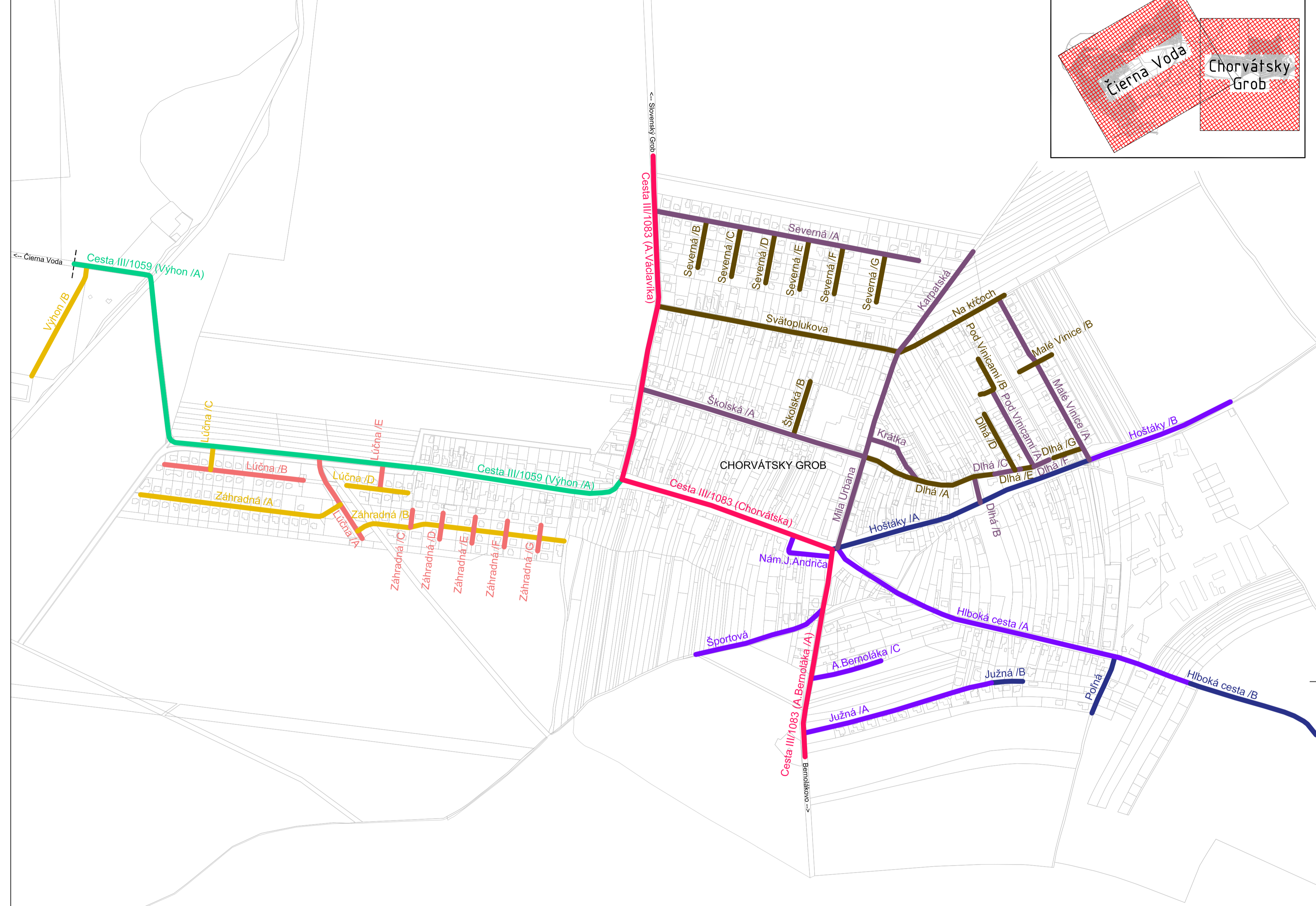


SITUÁCIA CESTNEJ SIETE M1:5000
MIESTNA ČASŤ - ČIERNA VODA



SITUÁCIA CESTNEJ SIETE M1:5000
MIESTNA ČASŤ - CHORVÁTSKY GROB



ZOZNAM OBLASTÍ A ULÍC:

Čierna Voda (Stred)	Čierna Voda (Stred)
Čierna Voda (Severný stred)	Čierna Voda (Severný stred)
Čierna Voda (Severná časť)	Čierna Voda (Severná časť)
Čierna Voda (Juhovýchodná časť)	Čierna Voda (Juhovýchodná časť)
Čierna Voda (Juhozápadná časť)	Čierna Voda (Juhozápadná časť)
Čierna Voda (Juhový stred)	Čierna Voda (Juhový stred)
Čierna Voda (Juhový stred)	Čierna Voda (Juhový stred)
Čierna Voda (Stred)	Čierna Voda (Stred)
Čierna Voda (Severný stred)	Čierna Voda (Severný stred)
Čierna Voda (Severná časť)	Čierna Voda (Severná časť)
Čierna Voda (Severná časť)	Čierna Voda (Severná časť)
Chorvátsky Grob (Juhovýchodná časť)	Chorvátsky Grob (Juhovýchodná časť)
Chorvátsky Grob (Juhovýchodná časť)	Chorvátsky Grob (Juhovýchodná časť)
Chorvátsky Grob (Juhozápadná časť)	Chorvátsky Grob (Juhozápadná časť)
Chorvátsky Grob (Juhozápadná časť)	Chorvátsky Grob (Juhozápadná časť)
Chorvátsky Grob (Severná časť)	Chorvátsky Grob (Severná časť)
Chorvátsky Grob (Severná časť)	Chorvátsky Grob (Severná časť)

HLAVNÝ PROJEKTANT Jaroslav SEKERKA	ZODP. PROJEKTANT Jaroslav SEKERKA	NAVROBIL Jaroslav SEKERKA	VYPRACOVAL Ján HAJZOK	INVESTOR OBEC CHORVÁTSKY GROB Nám. J. Andraša 11 300 25 Chorvátsky Grob
OBEC CHORVÁTSKY GROB	ZÁK. Č.: -	DÁTUM: 04/2018	OKRES: SENEC	RAZÍTKO:
STAVBA: DOKUMENTÁCIA CESTNEJ SIETE	FORMÁT: 12 x A4	MERKA: 1 : 5000	VÝKRES Č.: PRÍLOHA 01	
STUPEŇ PROJEKTU: DOKUMENTÁCIA SKUTOČNÉHO STAVU				
PROFESIA: DOPRAVNÁ INFRAŠTRUKTÚRA				
PREDMET VÝKRESU: SITUÁCIA CESTNEJ SIETE				